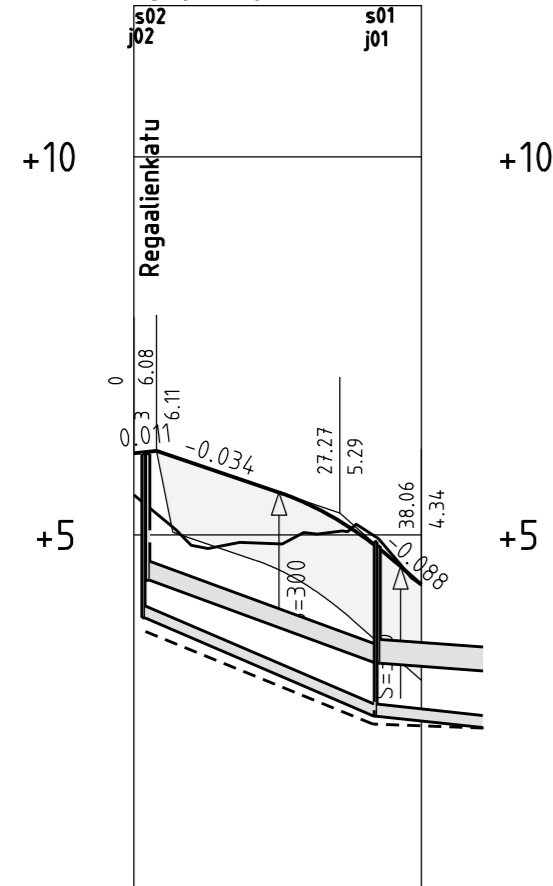
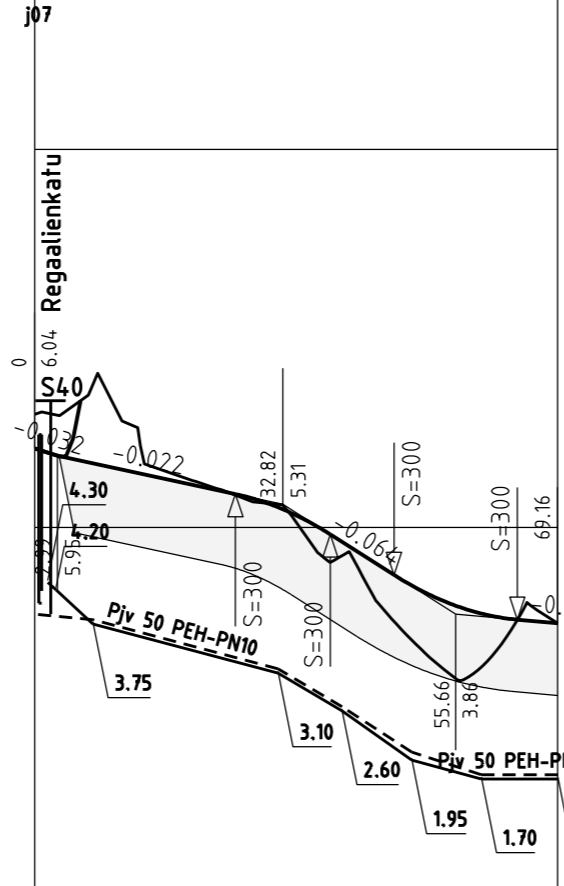


Ajoyhteys tontille 1058/1



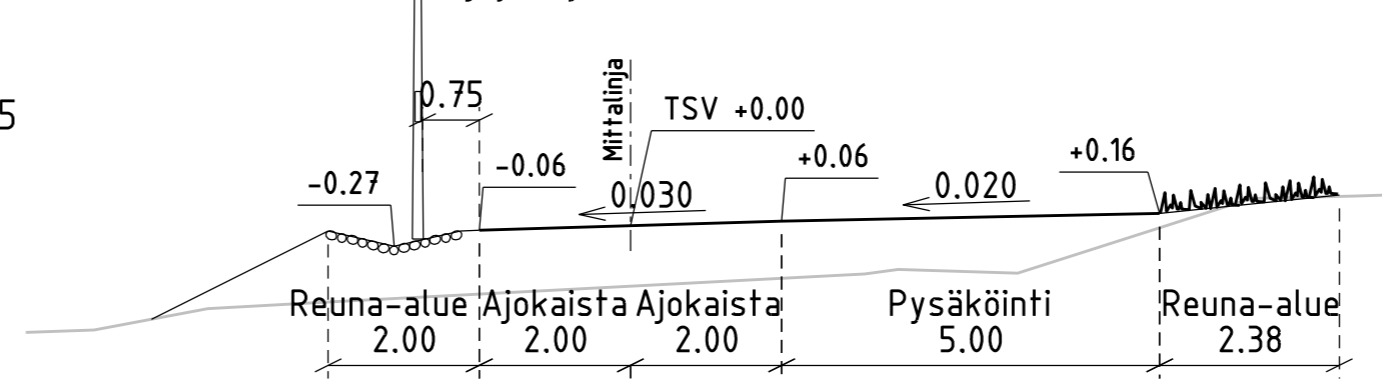
| | | | |
|-------------------------------------|------------------|------------------|------------------|
| Vesijohto, laen korkeus | 3.80 | 2.55 | 2.55 |
| Putken mitat ja laatu | Vj 110 PEH-PN10 | Vj 110 PEH-PN10 | Vj 110 PEH-PN10 |
| Paalu | 30.7/0.041 | 16.8/0.003 | 16.8/0.003 |
| Sadevesiviemäri, sisäpohjan korkeus | 4.40 | 3.30 | 3.30 |
| Putken mitat ja laatu | Hv 250 PP-SN8 | Hv 315 PP-SN8 | Hv 315 PP-SN8 |
| Paalu, kaivoväli ja kaltevuus | 1.8 29.9/0.037 | 32.3 15.8/0.006 | 32.3 15.8/0.006 |
| Jätevesiviemäri, sisäpohjan korkeus | 3.90 | 2.60 | 2.60 |
| Putken mitat ja laatu | Jv 160 PVC/k-SN8 | Jv 160 PVC/k-SN8 | Jv 160 PVC/k-SN8 |
| Paalu, kaivoväli ja kaltevuus | 1.3 30.3/0.043 | 32.0 16.2/0.009 | 32.0 16.2/0.009 |
| Putkien perustamistapa | | | |
| Päällysrakenne | | | |
| Matka | 3.00 | 16.21 | 16.08 |
| Kaltevuus / pyöristyssäde | 0.011 | -0.034 | S=300 |
| Tasausviivan korkeus | 6.08 | 5.87 | 5.53 |
| Maanpinnan korkeus | 5.53 | 4.82 | 4.90 |
| Paalutus | | | |
| Kaarevuus | | | |
| Sivukaltevuus | | | |

Ajoyhteys tontille 1061/6

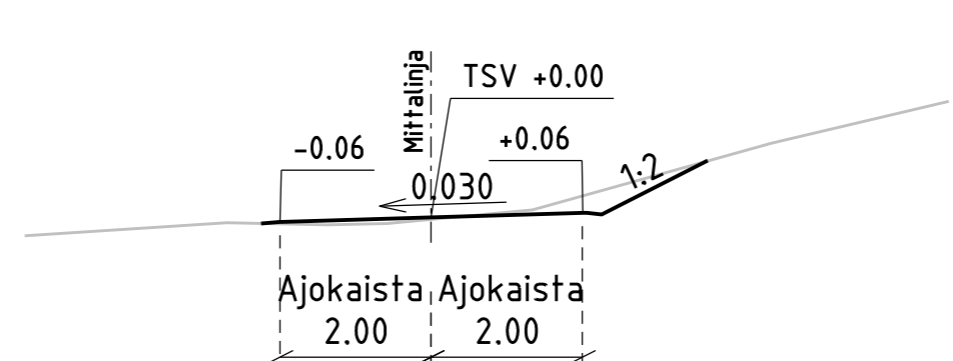


| | | | | | | | | | | |
|-------------------------------------|----------------|----------------|----------------|----------------|----------------|----------------|----------------|----------------|----------------|----------------|
| Vesijohto, laen korkeus | 3.87 | 3.80 | 3.15 | 3.15 | 2.65 | 2.65 | 2.05 | 1.75 | 1.75 | 1.75 |
| Putken mitat ja laatu | Vj 40 PEH-PN10 | Vj 40 PEH-PN10 | Vj 40 PEH-PN10 | Vj 40 PEH-PN10 | Vj 40 PEH-PN10 | Vj 40 PEH-PN10 | Vj 40 PEH-PN10 | Vj 40 PEH-PN10 | Vj 40 PEH-PN10 | Vj 40 PEH-PN10 |
| Paalu | | | | | | | | | | |
| Sadevesiviemäri, sisäpohjan korkeus | | | | | | | | | | |
| Putken mitat ja laatu | | | | | | | | | | |
| Paalu, kaivoväli ja kaltevuus | | | | | | | | | | |
| Jätevesiviemäri, sisäpohjan korkeus | | | | | | | | | | |
| Putken mitat ja laatu | | | | | | | | | | |
| Paalu, kaivoväli ja kaltevuus | | | | | | | | | | |
| Putkien perustamistapa | | | | | | | | | | |
| Päällysrakenne | | | | | | | | | | |
| Matka | 2.99 | 23.55 | 12.55 | 8.42 | 16.31 | 5.34 | | | | |
| Kaltevuus / pyöristyssäde | -0.032 | -0.022 | S=300 | -0.064 | S=300 | -0.009 | | | | |
| Tasausviivan korkeus | 6.04 | 5.80 | 5.58 | 5.35 | 4.85 | 4.23 | 3.84 | 3.73 | | |
| Maanpinnan korkeus | 6.50 | 6.71 | 5.65 | 5.33 | 4.59 | 3.50 | 3.25 | 3.73 | | |
| Paalutus | | | | | | | | | | |
| Kaarevuus | | | | | | | | | | |
| Sivukaltevuus | | | | | | | | | | |

Ajoyhteys tontille 1058/1



Ajoyhteys tontille 1061/6



| | | | |
|---|------------------------------------|---|---------------------|
| Piirustusloji/ Slag av rittning | Rakennustoimenpide/ Byggnadsåtgärd | Piirustuksen sisältö/ Ritningens innehåll | Mittak./ Skala |
| Rakennussuunnitelma | Kadunrakennus/Byggg. av gata | Pituusleikkaus | 1:1000/1:100 |
| Kaupunginosa/ Stadsdel | Kortteli, tila/ Kvarter, lägenhet | Tyypipoikkileikkaus | 1:100 |
| 10 Ulrika-Määrlahti | 1058, 1059, 1060, 1061, 1062 | | |
| Rakennuskohteen nimi ja osoite/ Byggsplatsens namn och adress | | | |
| Ajoyhteys tontille 1058/1 | | | |
| Ajoyhteys tontille 1061/6 | | | |
| Suun.ala/ plan. sekt. | | Työ nro/ Arb. nr | Piir. nro/ Ritn. nr |
| TKA/VGA | | P40012 | 09 |
| Suunnittelu ja tekniikka Oy | | J Silvennoinen | Pvm./ Dat. |
| Puh. 010 4090, www.fcg.fi | | Yhteyshenkilö | 31.8.2020 |
| Hyväk./ Godk. | | Nim.selv./ Namnfört. | |



LOVIISAN KAUPUNKI/LOVISA STAD
ELINKENO- JA INFRASTRUKTUURIKESKUS
CENTRALEN FÖR NÄRINGS- OCH INFRASTRUKTUR
Kuningattorenkatu 15 B/ Drottninggatan 15 B
07900 LOVIISA/ 07900 LOVISA



J Silvennoinen
Yhteyshenkilö
Pvm./ Dat.
31.8.2020